
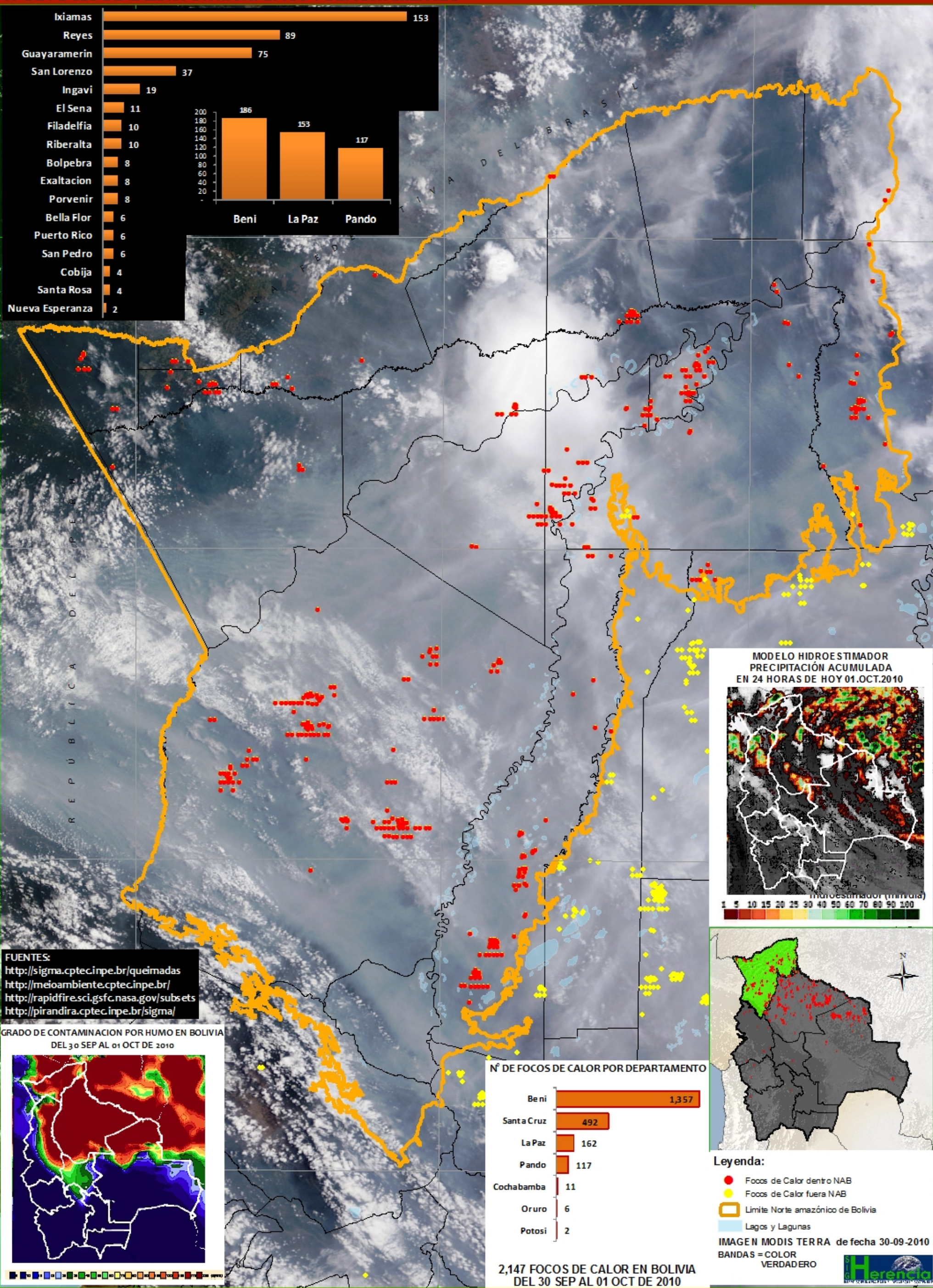
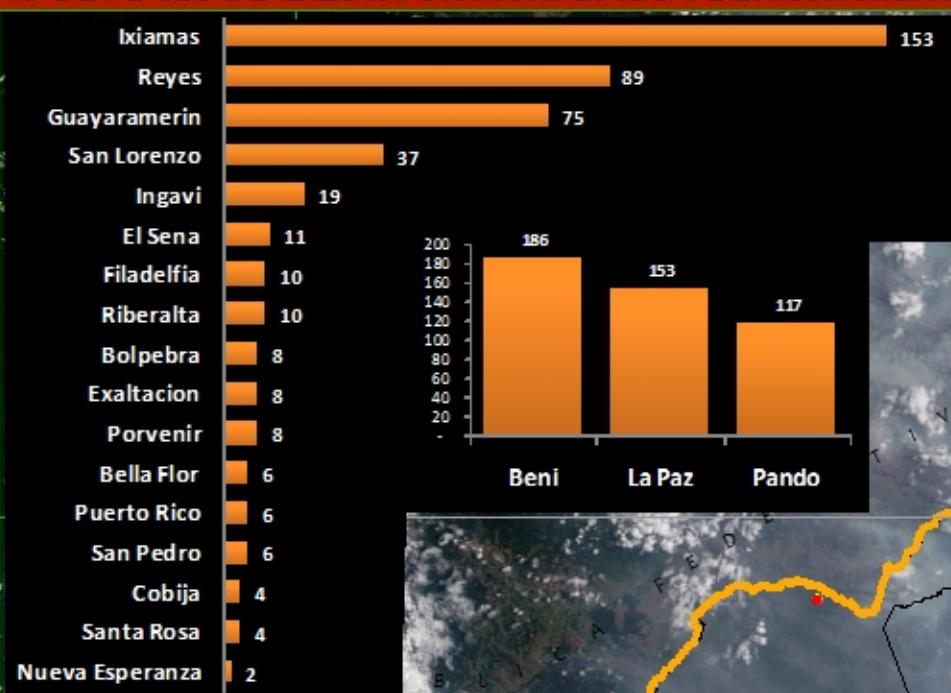


FOCOS DE CALOR EN EL NORTE AMAZÓNICO DE BOLIVIA

ELABORADO POR EL DEPARTAMENTO DE SIG-HERENCIA

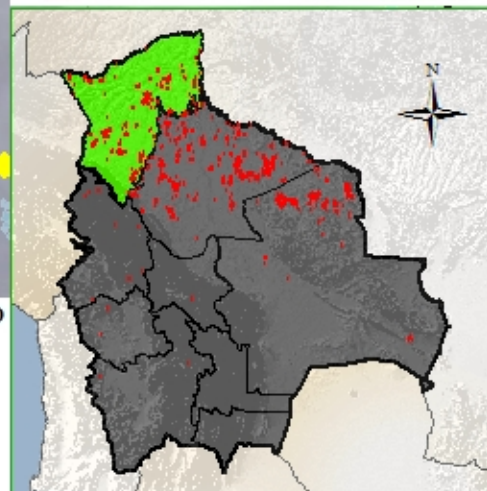
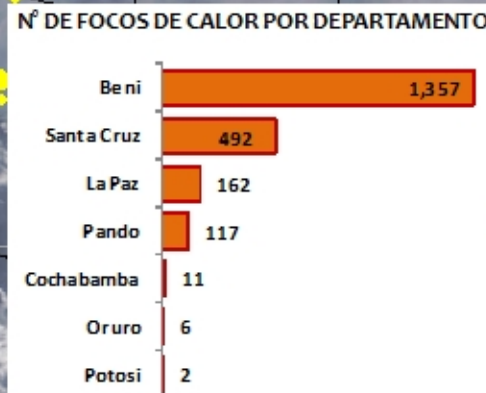
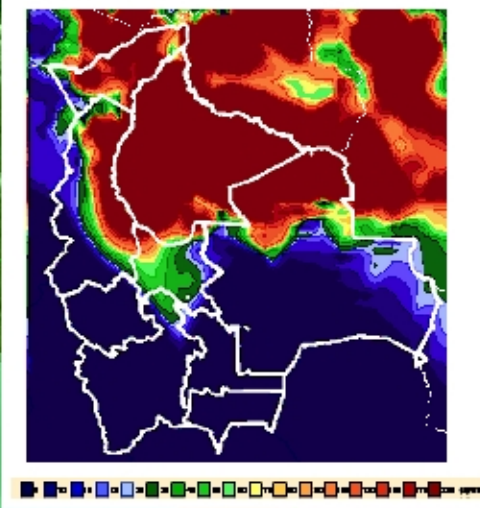
Fueron detectados 456 Focos de Calor en el Norte Amazónico de Bolivia. Del 30 SEP al 01 OCT de 2010

Nº DE FOCOS DE CALOR POR MUNICIPIOS Y DEPARTAMENTOS



FUENTES:
<http://sigma.cptec.inpe.br/queimadas>
<http://meioambiente.cptec.inpe.br/>
<http://rapidfire.sci.gsfc.nasa.gov/subsets>
<http://pirandira.cptec.inpe.br/sigma/>

GRADO DE CONTAMINACION POR HUMO EN BOLIVIA DEL 30 SEP AL 01 OCT DE 2010



Leyenda:

- Focos de Calor dentro NAB
- Focos de Calor fuera NAB
- Límite Norte amazónico de Bolivia
- Lagos y Lagunas

IMAGEN MODIS TERRA de fecha 30-09-2010
 BANDAS = COLOR VERDADERO

2,147 FOCOS DE CALOR EN BOLIVIA DEL 30 SEP AL 01 OCT DE 2010